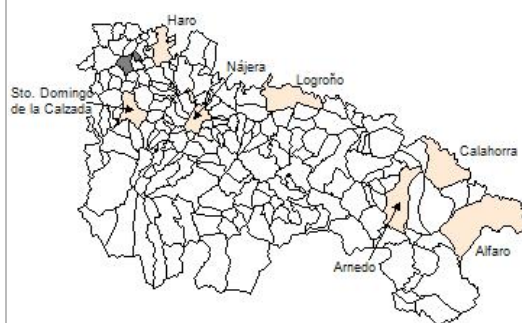


## 1. Datos Generales

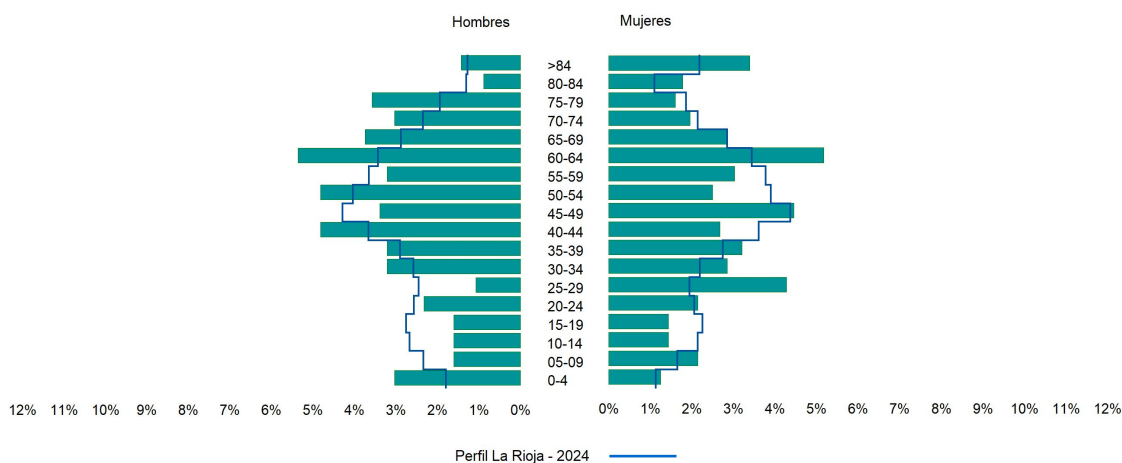
Código INE	26056
Municipio	Cuzcurrita de Río Tirón
Partido judicial	Haro
Zona de salud	Haro
Superficie municipal (Km2)	19,17
Altitud máx. del núcleo de población principal (m)	519
Distancia a la capital	51
Número de núcleos	2



## 2. Evolución Demográfica

Padrón	2022	2023	2024
Total	536	559	561
Hombres	288	297	291
Mujeres	248	262	270
Densidad	28,0	29,2	29,3
Extranjeros	57	74	87

Cuzcurrita de Río Tirón - 2024



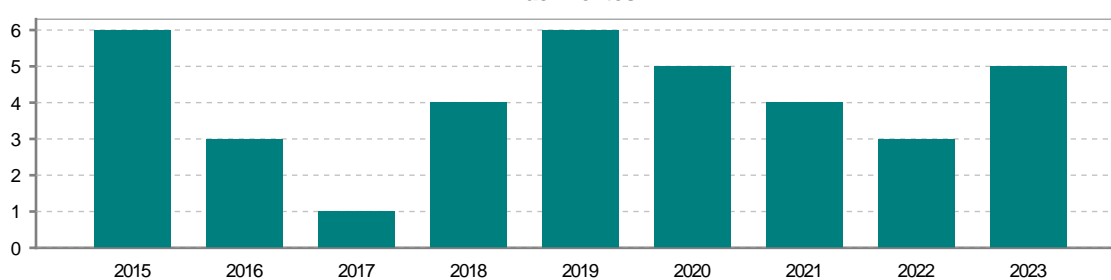
### 3. Índices y tasas de Población (1/1/2024)

	Cuzcurrita de Río Tirón	La Rioja
Ratio de feminidad (Total Mujeres / Total Hombres) x 100	92,78	102,64
Índice de infancia (Pob. de 0 a 14 / Pob. Total) x 100	11,05	13,34
Índice de tendencia (Pob. de 0 a 4 / Pob. de 5 a 9) x 100	114,29	79,34
Índice de juventud (Pob. de 15 a 29 / Pob. total) x 100	12,83	15,32
Índice de longevidad (Pob. > 84 / Pob. > 64) x 100	19,85	17,48
Índice de vejez (Pob. >= 65 / Pob. Total) x 100	24,24	22,12
Tasa de dependencia ((Pob. < 16 + Pob. > 64) / Pob. de 16 a 64) x 100	55,83	57,66
Tasa de reemplazo (Pob. de 20 a 29 / Pob. de 55 a 64) x 100	58,51	68,84
Tasa de maternidad (Pob. de 0 a 4 / Mujeres de 15 a 49) x 100	20,34	17,20
Tasa de residentes extranjeros (Total extranjeros / Pob. Total) x 100	15,51	14,42

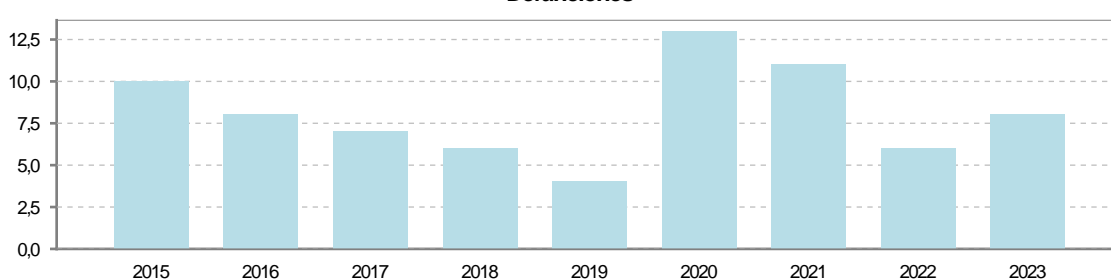
### 4. Movimiento Natural de la Población

	2018	2019	2020	2021	2022	2023
Nacimientos	4	6	5	4	3	5
Defunciones	6	4	13	11	6	8
Matrimonios	3	1	2			5
Crecimiento vegetativo	-2	2	-8	-7	-3	-3

**Nacimientos**

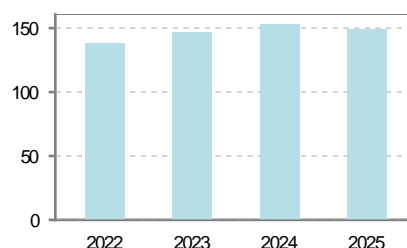


**Defunciones**

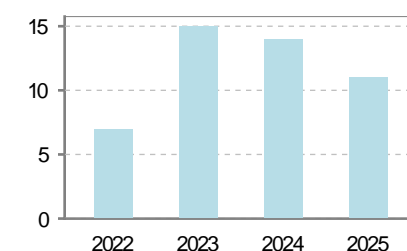


## 5. Mercado Laboral. (a 31 de marzo)

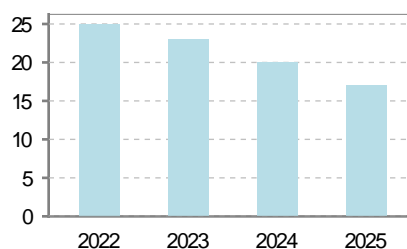
Afiliados	2022	2023	2024	2025
Total	138	147	153	149
R.General y otros	76	84	86	82
Autónomo no agrario	43	42	44	44
Autónomo agrario	19	21	23	23



Contratos	2022	2023	2024	2025
Total	7	15	14	11
Hombres	5	9	6	7
Mujeres	2	6	8	4



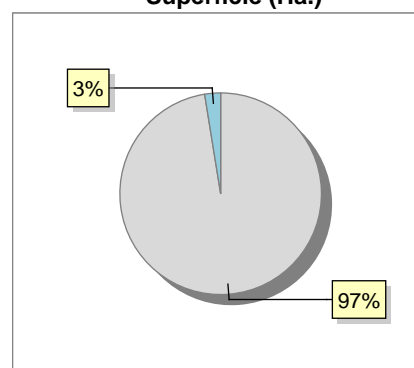
Paro registrado	2022	2023	2024	2025
Total	25	23	20	17
Hombres	8	5	8	7
Mujeres	17	18	12	10



## 6. Catastro (2024)

Titulares		Unidades Urbanas	
Urbano	2.112	Industrial	209
Rústico	932	Residencial	1.238
Urbano/Rústico	2.717	Terciario y comercial	422
Unidades Rústicas		Equipamiento	10
Parcelas	2.447	Suelo vacante	118
Subparcelas	2.887	Edificio Singular	1
Valor Catastral Rústico		Superficie Urbana	
Valor (Miles de Euros)	3.794,07	Superficie edificada	37,41
		Superficie sin edificar	9,4
Valor Catastral Urbano (Miles de Euros)			
Valor catastral del suelo	14.899,56		
Valor catastral de la construcción	52.106,01		

**Superficie (Ha.)**



● Superficie rústica (Ha.)

● Superficie urbana (Ha.)

## 7. Ganadería (2024)

	Cabezas ganaderas	Unidades ganaderas
<b>Aves</b>		
Gallinas		
Pollos		
<b>Bovinos</b>		
Terneros de cebo		
Vacas de carne		
Vacas de ordeño		
<b>Conejas</b>		
Conejas		
<b>Ovinos y Caprinos</b>		
Cabras		
Ovejas		
<b>Porcinos</b>		
Cerdas		
Cerdos de cebo		



## 8. Distribución General del Terreno -Ha. (2023)

	Total	Regadío	Secano
<b>Total Municipal</b>	1.928	234	1.694
<b>Tierras de cultivo</b>	1.372	232	1.140
Barbecho y otras tierras	58	1	57
Cultivos herbáceos	689	161	528
Cultivos leñosos	625	70	555
<b>Aprovechamiento pastos</b>	54		54
Eriales	10		10
Pastizales permanentes	44		44
Prados permanentes			
Prados y pastizales naturales			
<b>Superficie agraria no utilizada</b>	51		51
Baldíos	51		51
Cultivos permanentes	..		
<b>Superficies forestales arboladas</b>	298	2	296
Espartizal			
Monte abierto			
Monte leñoso	228		228
Monte maderable	70	2	68
<b>Superficie ni agraria ni forestal</b>	153		153
Ríos y lagos	15		15
Superficie no agrícola	127		127
Terreno improductivo	11		11

## 9. Cultivos herbáceos -Ha. (2023)

	Secano	Regadío	Total
<b>Total cultivos herbáceos</b>	528	161	689
Cereales grano	444	98	542
Leguminosas grano	31	1	32
Patata		3	3
Cultivos industriales	28	14	42
Flores y plantas			
Cultivos forrajeros	25	4	29
Hortalizas		41	41

## 10. Cultivos leñosos -Ha. (2023)

	Secano	Regadío	Total
<b>Total cultivos leñosos</b>	555	70	625
Cítricos			
Frutales	2	2	4
Viñedo	553	64	617
Olivar		3	3
Otros cultivos leñosos		1	1
Viveros			

## 11. Entidades Financieras

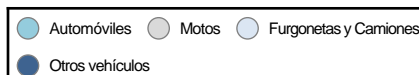
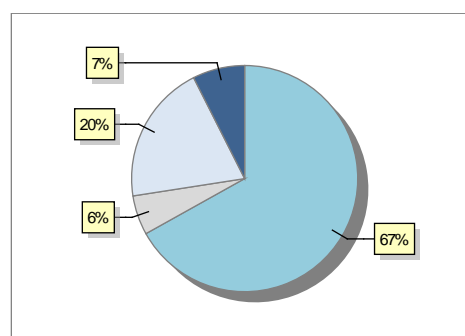
	2022	2023	2024
Entidades financieras de Depósito	1	1	1
Entidades Financieras de Crédito	0	0	0

## 12. Salud

	2022	2023	2024
Centros de salud	0	0	0
Consultorios	1	1	1
Farmacias	1	1	1
Botiquines	0	0	0

## 13. Parque de Vehículos

	2020	2021	2022	2023
Total vehículos	444	459	495	550
Automóviles	333	342	352	368
Motos	23	25	27	31
Furgonetas y Camiones	65	70	82	110
Autobuses	0	0	0	0
Tractores industriales	0	0	0	0
Otros vehículos	23	22	34	41



## 14. Espacios Deportivos

	2024
Campos de tiro	0
Campos de golf	0
Campos de fútbol	0
Rocodromos	0
Pistas de petanca	0
Pistas de padel	0
Pistas de atletismo	0
Piscinas cubiertas	0
Pistas de squash	0
Pistas polideportivas	3
Pistas de tenis	0
Piscinas al aire libre	1
Pabellones polideportivos	0
Pabellones con fronton	0
Frontones	2

## 15. Turismo (2024)

	Establecimientos	Habitaciones	Plazas
Hoteles	1	12	24
Casas rurales	4	14	27
Restaurantes	4		527
Hostales	1	19	37
Pensiones	1	6	12
Turismo activo			
Agencias de viajes			
Apartamentos	2	14	60
Campings			
Albergues turísticos	1	10	24
Viviendas de uso turístico	9		
Empresas organizadoras de congresos y reuniones			

## 16. Conectividad: Banda ancha Fija

Entidad Municipal	Caudal de Bajada	Fibra optica de centralita	Fibra optica hasta el Hogar
Cuzcurrita del Río Tirón	30 Mb	SI	NO

## 17. Conectividad: Banda ancha Movil

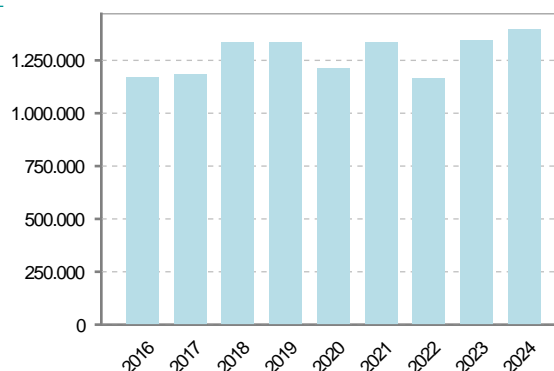
Entidad Municipal	Caudal de Bajada	UMTS
Cuzcurrita del Río Tirón	6 Mb	SI

## 18. Presupuestos Municipales

### Gastos por capitulos

Gastos de Personal	312.809,66
Gastos en Bienes Corrientes y Servicios	641.849,65
Gastos Financieros	17.116,84
Transferencias Corrientes	119.735,08
Inversiones Reales	266.468,04
Transferencias de Capital	0
Activos Financieros	0
Pasivos Financieros	42.057,05

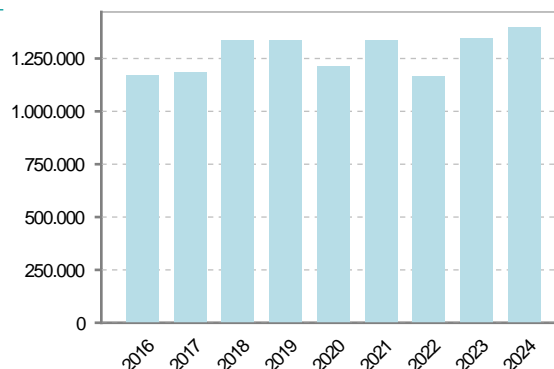
### Gastos



### Ingresos por capitulos

Impuestos Directos	575.810,54
Impuestos Indirectos	20.000
Tasas y Otros Ingresos	424.704,55
Transferencias Corrientes	223.915,64
Ingresos Patrimoniales	12.721,6
Enajenacion de Inversiones Reales	0
Transferencias de Capital	142.883,99
Activos Financieros	0
Pasivos Financieros	0

### Ingresos



## 19. Educación - Curso 2024 / 2025 - Centros públicos

### Educación Infantil 2º Ciclo, Primaria y Especial

#### Institución educativa

CRA	CRA Valle Oja-Tirón
Colegios	1

#### Alumnado

Alumnos	37
---------	----

### ESO, Bachillerato y Ciclos Formativos

#### Institución educativa

Centros	0
---------	---

#### Alumnado

ESO	0
Bachillerato	0
Ciclos Formativos	0

#### Alumnos



Alumnos de infantil, primaria y educación especial

## 20. Educación - Curso 2024 / 2025 - Centros privados

### Educación Infantil 2º Ciclo, Primaria y Especial

#### Institución educativa

Colegios	0
----------	---

#### Alumnado

Alumnos	0
---------	---

### ESO, Bachillerato y Ciclos Formativos

#### Institución educativa

Centros	0
---------	---

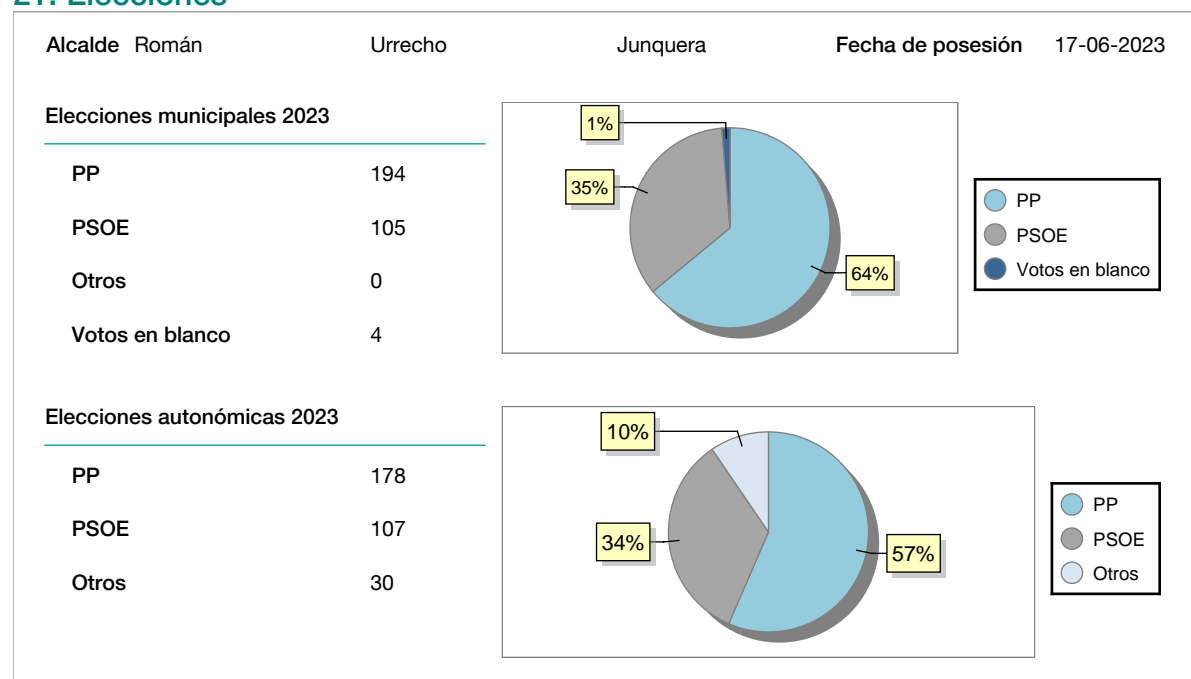
#### Alumnado

ESO	0
Bachillerato	0
Ciclos Formativos	0

#### Alumnos

SIN DATOS

## 21. Elecciones



## 22. Renta Media

	2021	2022
Media de la renta por unidad de consumo	17.658	17.797
Renta neta media por hogar	27.025	28.266